

**MIACATLÁN**





SERVICIOS  
DE SALUD

# MUNICIPIO: MIACATLÁN

## JURISDICCIÓN SANITARIA I



### UNIDADES DE SALUD

UNIDADES DE PRIMER NIVEL:3

UNIDADES DE SEGUNDO NIVEL:0

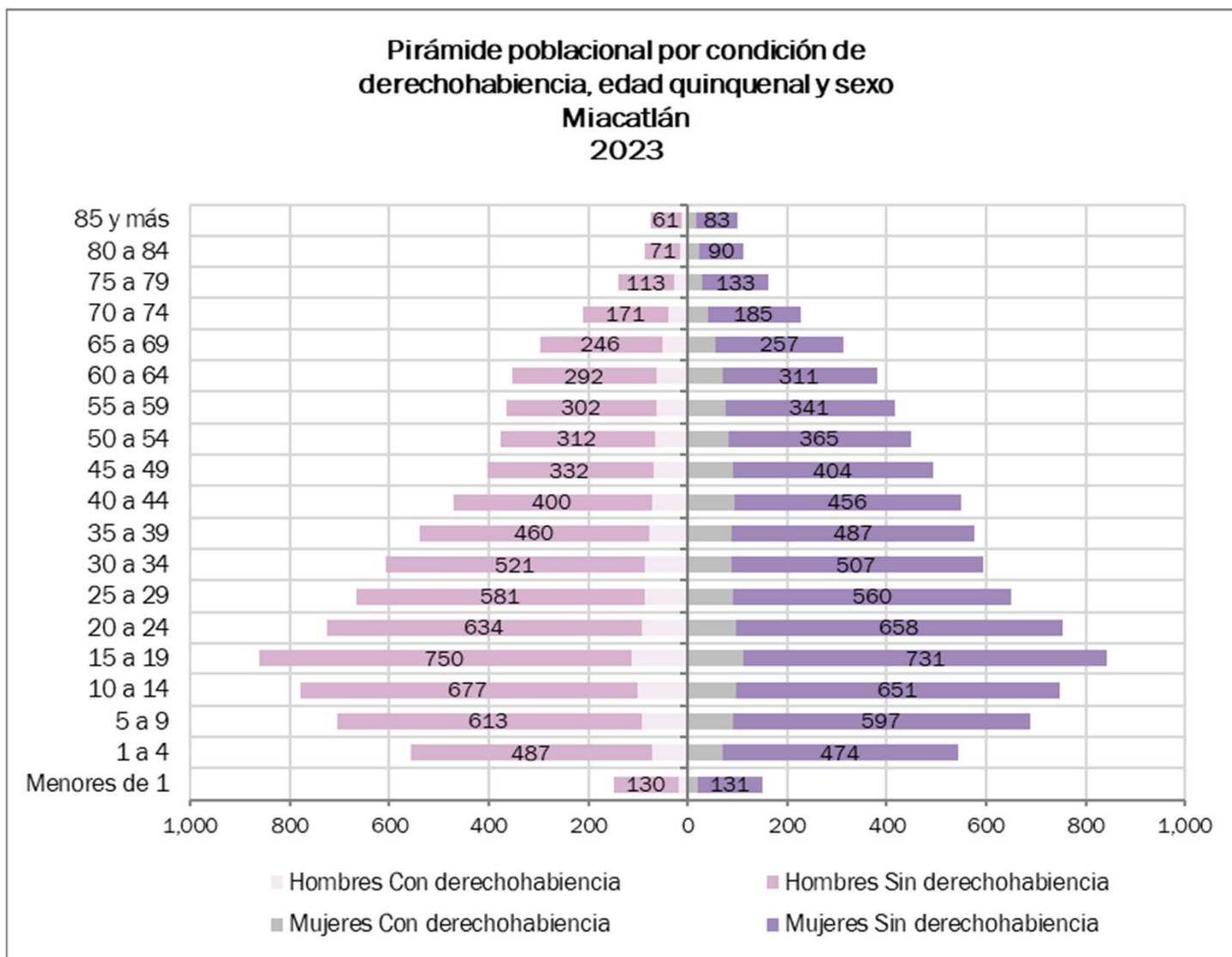
UNIDADES DE TERCER NIVEL:0

UNIDADES MÉDICAS MÓVILES:1

1- Tipo 0



# PIRÁMIDE POBLACIONAL.





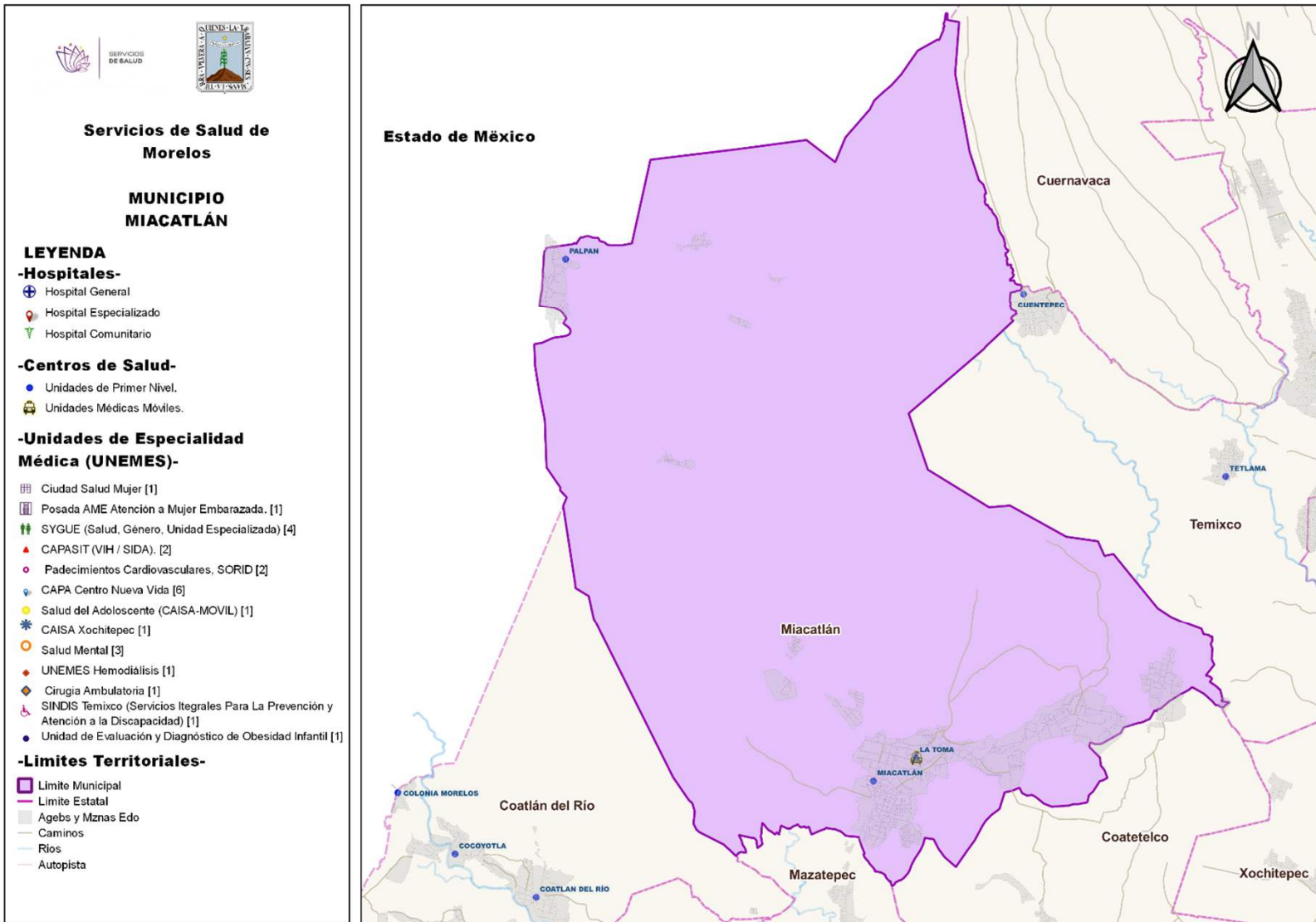
# POBLACIÓN QUINQUENAL 2023



MIACATLÁN							
Edad quinquenal	Hombres			Mujeres			Población total
	Con derechohabien- cia	Sin derechohabien- cia	Total	Con derechohabien- cia	Sin derechohabien- cia	Total	
<b>Menores de 1</b>	19	130	149	20	131	151	<b>300</b>
<b>1 a 4</b>	71	487	558	69	474	543	<b>1,101</b>
<b>5 a 9</b>	93	613	706	91	597	688	<b>1,394</b>
<b>10 a 14</b>	102	677	779	97	651	748	<b>1,527</b>
<b>15 a 19</b>	113	750	863	112	731	843	<b>1,706</b>
<b>20 a 24</b>	92	634	726	96	658	754	<b>1,480</b>
<b>25 a 29</b>	85	581	666	91	560	651	<b>1,317</b>
<b>30 a 34</b>	86	521	607	87	507	594	<b>1,201</b>
<b>35 a 39</b>	78	460	538	89	487	576	<b>1,114</b>
<b>40 a 44</b>	72	400	472	95	456	551	<b>1,023</b>
<b>45 a 49</b>	70	332	402	91	404	495	<b>897</b>
<b>50 a 54</b>	65	312	377	83	365	448	<b>825</b>
<b>55 a 59</b>	62	302	364	75	341	416	<b>780</b>
<b>60 a 64</b>	62	292	354	70	311	381	<b>735</b>
<b>65 a 69</b>	51	246	297	56	257	313	<b>610</b>
<b>70 a 74</b>	39	171	210	41	185	226	<b>436</b>
<b>75 a 79</b>	27	113	140	30	133	163	<b>303</b>
<b>80 a 84</b>	16	71	87	23	90	113	<b>200</b>
<b>85 y más</b>	13	61	74	16	83	99	<b>173</b>
<b>Total general</b>	<b>1,216</b>	<b>7,153</b>	<b>8,369</b>	<b>1,332</b>	<b>7,421</b>	<b>8,753</b>	<b>17,122</b>



# UBICACIÓN GEOGRÁFICA





## POBLACIÓN POR ÁREA DE INFLUENCIA 2023



<b>CLUES:</b>	MSSSA001125	<b>NOMBRE CLUES:</b>	MIACATLAN	
<b>MUNICIPIO:</b>	MIACATLAN	<b>LOCALIDAD SEDE:</b>	MIACATLAN	
<b>TIPOLOGIA:</b>	URBANO DE 01 NÚCLEO BÁSICO	<b>HOSPITAL DE REFERENCIA:</b>	HG DE TETECALA	
CLAVE LOCALIDAD	NOMBRE DE LA LOCALIDAD	COLONIA	POBLACIÓN TOTAL	POBLACIÓN SSM
0001	Miacatlán	ALVARO OBREGON	1,365	1,163
0001	Miacatlán	ATZOMPA	404	344
0001	Miacatlán	CAMPESINA	1,651	1,406
0001	Miacatlán	CENTRO	3,540	3,011
0001	Miacatlán	LA LIMA	55	47
0002	Campo Acatzingo	-	24	20
0019	La Campesina (Colonia los Tulipanes)	-	336	286
0022	Fraccionamiento Huertos de Miacatlán	-	70	60
0027	Colonia la Trilla	-	8	5
0028	Colonia Álvaro Obregón	-	518	441
0030	El Terrero	-	129	110
0031	La Lima (El Trapiche de Luna)	-	70	60
0038	Colonia la Cuajiotera	-	62	53
0046	El Rosario	-	8	6
0047	El Tejón	-	-	-
0049	Colonia Vista Hermosa	-	686	584
0051	Colonia Atzompa	-	15	13
0054	Terrero Grande	-	46	39
0059	Campo el Guillermo	-	-	-
0060	Colonia la Trilla	-	2	2
<b>TOTAL POBLACIÓN</b>			<b>8,989</b>	<b>7,650</b>





# MORBILIDAD



Principales causas de Morbilidad en 2022				
Centro de Salud			Miacatlán	
CLUES			MSSSA001125	
No.	Diagnóstico	Casos	Porcentaje	Tasa
1	INFECCIONES RESPIRATORIAS AGUDAS J00-J06, J20, J21 EXCEPTO J02.0 Y J03.0	116	19.8%	15.3
2	DIABETES MELLITUS NO INSULINODEPENDIENTE (TIPO II) E11-E14	115	19.6%	15.2
3	HIPERTENSIÓN ARTERIAL I10-I15	96	16.4%	12.7
4	INFECCIÓN DE VÍAS URINARIAS N30, N34, N39.0	93	15.9%	12.3
5	VULVOVAGINITIS N76	44	7.5%	5.8
6	FARINGITIS Y AMIGDALITIS ESTREPTOCÓCICAS J02.0, J03.0	30	5.1%	4.0
7	OBESIDAD E66	24	4.1%	3.2
8	ÚLCERAS, GASTRITIS Y DUODENITIS K25-K29	16	2.7%	2.1
9	HIPERPLASIA DE LA PRÓSTATA N40	7	1.2%	0.9
10	INSUFICIENCIA VENOSA PERIFÉRICA I87.2	5	0.9%	0.7
Otros diagnósticos		40	6.8%	5.3
Total		586	100.0%	77.2

Fuente: Sistema Único de Información para la Vigilancia Epidemiológica (SUIVE), 2022. Consultado: Julio de 2022 Estudio de Regionalización Operativa 2022.

Nota: La tasa se calculó dividiendo el número de casos entre la población correspondiente a SSM 2022 por 1,000 habitantes.



	<b>C.S. MIACATLÁN (CLUES: MSSSA001125)</b>				
INDICADOR	REPORTE SIS				
	2018	2019	2020	2021	2022
Total de Embarazadas 1era vez	65	50	45	25	1
Total de Embarazadas Adolescentes 1era vez.	11	7	7	5	1
Total de Pacientes Contrareferidos	0	0	85	71	0
Total de Pacientes de usuarios activos de MPF	668	785	806	8092	10149
Total de Pacientes Referidos	225	239	85	71	3
Total DM en control	18	28	20	26	14
Total DM en tratamiento	72	80	46	56	25
Total HTA en control	37	49	25	17	13
Total HTA en tratamiento	55	64	34	29	18

Fuente: Cubos Dinámicos. DGIS, Subsistema de Servicios Otorgados 2018-2022.





# INFRAESTRUCTURA, RECURSO HUMANO Y PRODUCTIVIDAD



**NOMBRE: MIACATLÁN**

**CLUES: MSSSA001125**

**JURISDICCIÓN: CUERNAVACA**

CONCEPTO	2022*
<b>INFRAESTRUCTURA</b>	
<b>CONSULTORIOS</b>	2
<b>GENERALES</b>	2
<b>ESTOMATOLOGÍA</b>	0
<b>OTROS</b>	0
<b>RECURSO HUMANO</b>	
<b>MÉDICOS EN CONTACTO</b>	1
<b>GENERALES</b>	1
<b>ODONTÓLOGOS</b>	0
<b>MÉDICOS PASANTES</b>	1
<b>P.DE MEDICINA</b>	1
<b>P. DE ODONTOLOGÍA</b>	0

CONCEPTO	2022 *
<b>PERSONAL DE ENFERMERÍA</b>	4
<b>ENFERMERAS EN CONTACTO</b>	4
<b>ENFERMERAS OTRAS ACTIVIDADES</b>	0
<b>CONSULTA OTORGADA</b>	
<b>CONSULTA EXTERNA</b>	1,183
<b>CONSULTA GENERAL</b>	1,183
<b>CONSULTA ODONTOLÓGICA</b>	0
<b>INDICADORES DE PRODUCTIVIDAD 1/</b>	
<b>CONSULTA GENERAL POR MÉDICO GENERAL 2/</b>	4.7
<b>CONSULTA ODONTOLÓGICA 3/</b>	0.0

La información corresponde al cierre anual de 2022.

1/ Se consideran 252 días hábiles.

2/ Incluye consulta general y médicos generales.

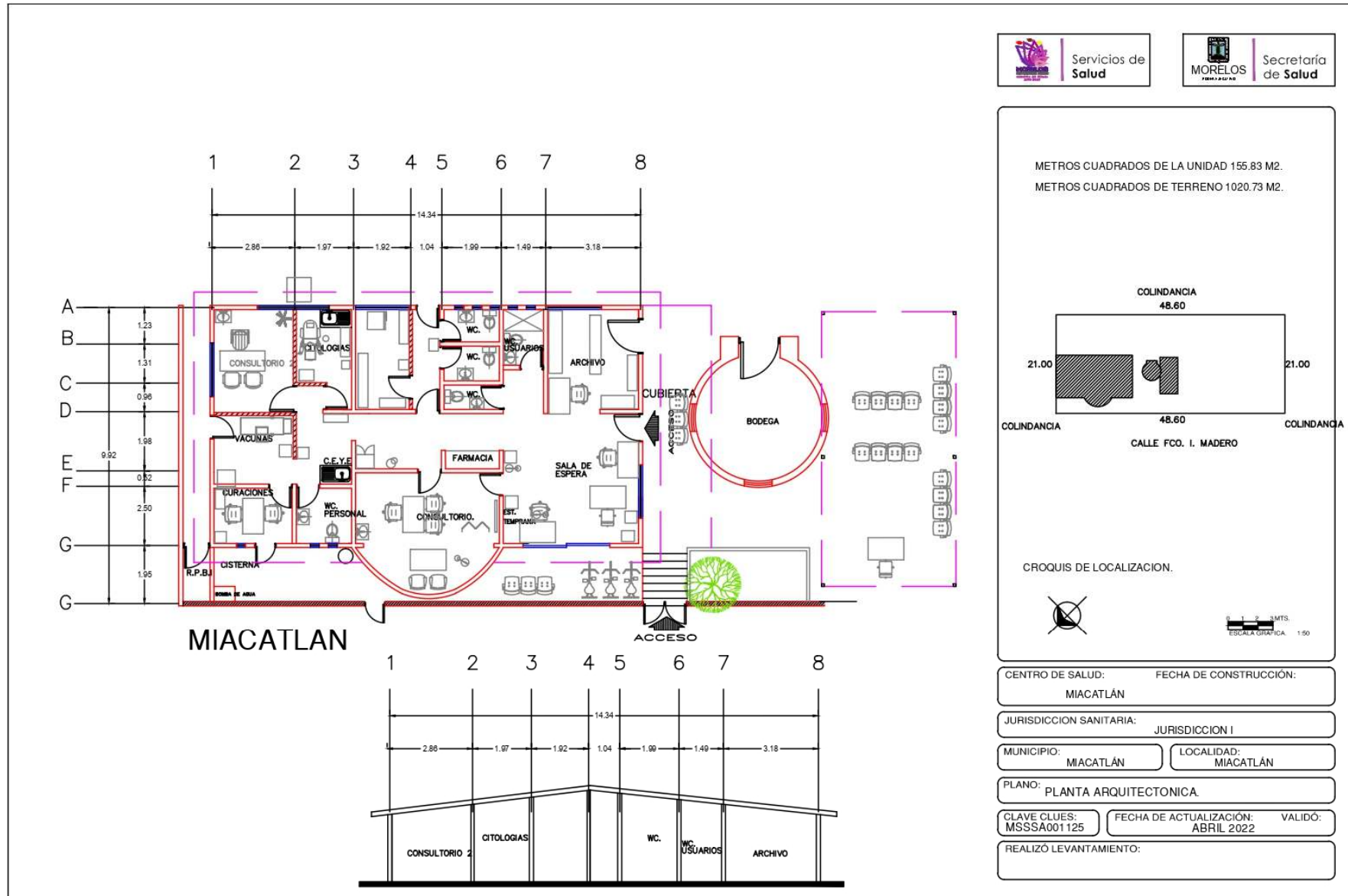
3/ Incluye consulta odontológica.

Fuente: Cubos dinámicos de información DGIS, 2022. Subsistema de Prestación de Servicios 2022\*, Subsistema de Información de Equipamiento, Recursos Humanos e Infraestructura para la Atención a la Salud (SINERHIAS) 2022\*

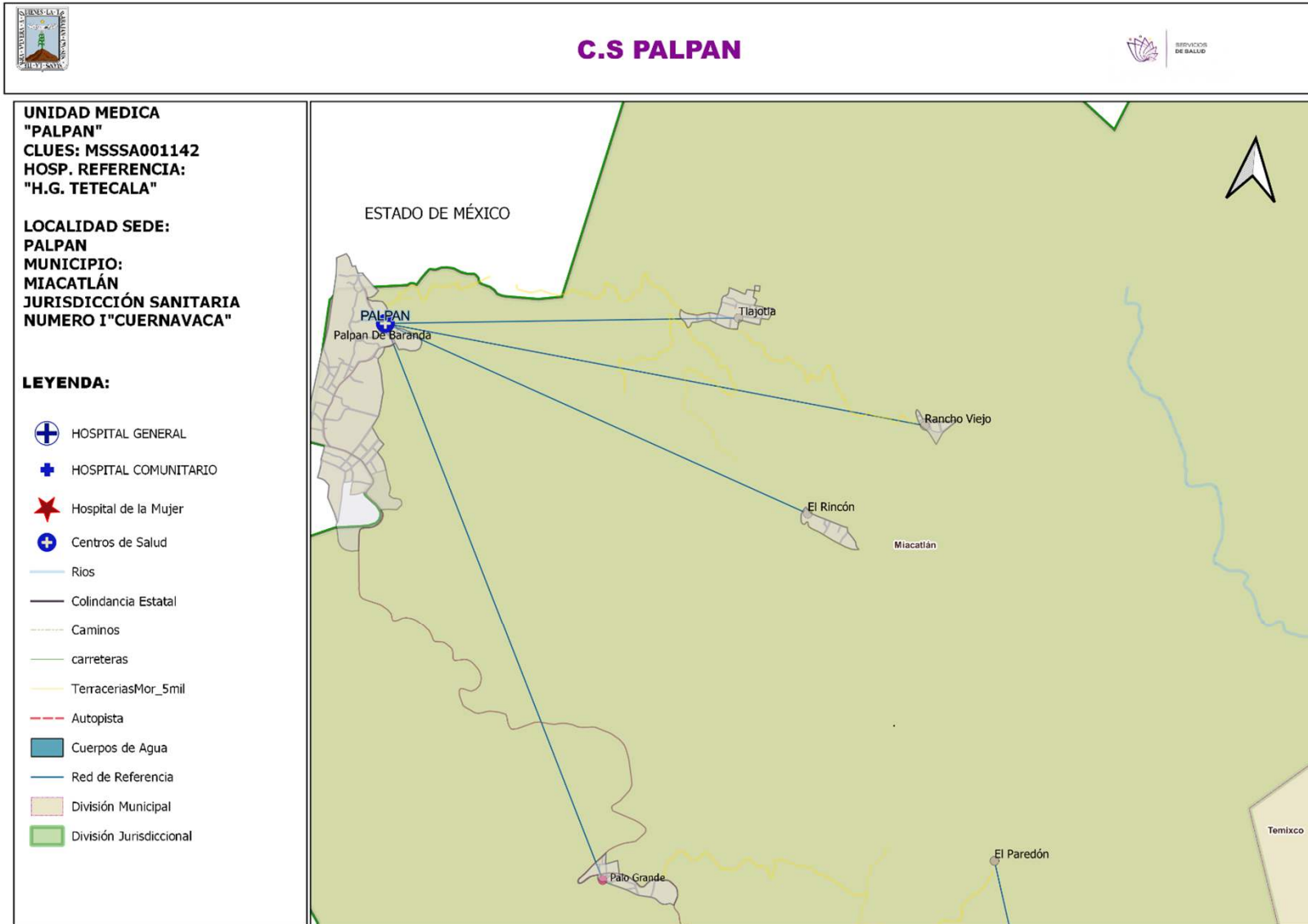


SERVICIOS  
DE SALUD

# PLANO ARQUITECTÓNICO



Fuente: Departamento de Obras, Conservación y Mantenimiento, SSM





# POBLACIÓN POR ÁREA DE INFLUENCIA 2023



<b>CLUES:</b>	MSSSA001142	<b>NOMBRE CLUES:</b>	PALPAN	
<b>MUNICIPIO:</b>	MIACATLAN	<b>LOCALIDAD SEDE:</b>	PALPAN DE BARANDA	
<b>TIPOLOGIA:</b>	RURAL DE 01 NÚCLEO BÁSICO	<b>HOSPITAL DE REFERENCIA:</b>	HG DE TETECALA	
CLAVE LOCALIDAD	NOMBRE DE LA LOCALIDAD	COLONIA	POBLACIÓN TOTAL	POBLACIÓN SSM
0005	Palo Grande	-	291	248
0006	Palpan de Baranda	-	989	842
0008	Rancho Viejo	-	52	44
0009	El Rincón	-	121	103
0011	Tlajotla	-	167	142
<b>TOTAL POBLACIÓN</b>			<b>1,620</b>	<b>1,379</b>



# MORBILIDAD



Principales causas de Morbilidad en 2022				
Centro de Salud			Palpan	
CLUES			MSSSA001142	
No.	Diagnóstico	Casos	Porcentaje	Tasa
1	INFECCIONES RESPIRATORIAS AGUDAS J00-J06, J20, J21 EXCEPTO J02.0 Y J03.0	560	62.8%	409.4
2	INFECCIONES INTESTINALES POR OTROS ORGANISMOS Y LAS MAL DEFINIDAS A04, A08-A09 EXCEPTO A08.0	106	11.9%	77.5
3	INFECCIÓN DE VÍAS URINARIAS N30, N34, N39.0	99	11.1%	72.4
4	INTOXICACIÓN POR PICADURA DE ALACRÁN T63.2, X22	61	6.8%	44.6
5	VULVOVAGINITIS N76	44	4.9%	32.2
6	OTITIS MEDIA AGUDA H65.0-H65.1	13	1.5%	9.5
7	INTOXICACIÓN POR PONZOÑA DE ANIMALES T63, X21, X27, EXCEPTO T63.2	3	0.3%	2.2
8	CONJUNTIVITIS H10	2	0.2%	1.5
9	TUBERCULOSIS RESPIRATORIA A15-A16	2	0.2%	1.5
10	INTOXICACIÓN ALIMENTARIA BACTERIANA A05	1	0.1%	0.7
	Otros diagnósticos	1	0.1%	0.7
	Total	892	100.0%	652.0

Fuente: Sistema Único de Información para la Vigilancia Epidemiológica (SUIVE), 2022. Consultado: Julio de 2022 Estudio de Regionalización Operativa 2022.  
Nota: La tasa se calculó dividiendo el número de casos entre la población correspondiente a SSM 2022 por 1,000 habitantes.



INDICADOR	C.S. PALPAN (CLUES: MSSSA001142)				
	REPORTE SIS				
	2018	2019	2020	2021	2022
Total de Embarazadas 1era vez	7	9	8	0	2
Total de Embarazadas Adolescentes 1era vez.	5	1	0	0	2
Total de Pacientes Contrareferidos	0	0	20	2	0
Total de Pacientes de usuarios activos de MPF	56	70	85	898	823
Total de Pacientes Referidos	59	21	20	2	3
Total DM en control	20	13	14	7	27
Total DM en tratamiento	32	27	20	9	29
Total HTA en control	29	24	18	11	19
Total HTA en tratamiento	30	30	19	12	31

Fuente: Cubos Dinámicos. DGIS, Subsistema de Servicios Otorgados 2018-2022.



# INFRAESTRUCTURA, RECURSO HUMANO Y PRODUCTIVIDAD



**NOMBRE: PALPAN**

**CLUES: MSSSA001142**

**JURISDICCIÓN: CUERNAVACA**

CONCEPTO	2022 *
<b>INFRAESTRUCTURA</b>	
<b>CONSULTORIOS</b>	1
<b>GENERALES</b>	1
<b>ESTOMATOLOGÍA</b>	0
<b>OTROS</b>	0
<b>RECURSO HUMANO</b>	
<b>MÉDICOS EN CONTACTO</b>	1
<b>GENERALES</b>	1
<b>ODONTÓLOGOS</b>	0
<b>MÉDICOS PASANTES</b>	1
<b>P.DE MEDICINA</b>	1
<b>P. DE ODONTOLOGÍA</b>	0

CONCEPTO	2022 *
<b>PERSONAL DE ENFERMERÍA</b>	4
<b>ENFERMERAS EN CONTACTO</b>	4
<b>ENFERMERAS OTRAS ACTIVIDADES</b>	0
<b>CONSULTA OTORGADA</b>	
<b>CONSULTA EXTERNA</b>	1,285
<b>CONSULTA GENERAL</b>	1,285
<b>CONSULTA ODONTOLÓGICA</b>	0
<b>INDICADORES DE PRODUCTIVIDAD 1/</b>	
<b>CONSULTA GENERAL POR MÉDICO GENERAL 2/</b>	5.1
<b>CONSULTA ODONTOLÓGICA 3/</b>	0.0

La información corresponde al cierre anual de 2022.

1/ Se consideran 252 días hábiles.

2/ Incluye consulta general y médicos generales.

3/ Incluye consulta odontológica.

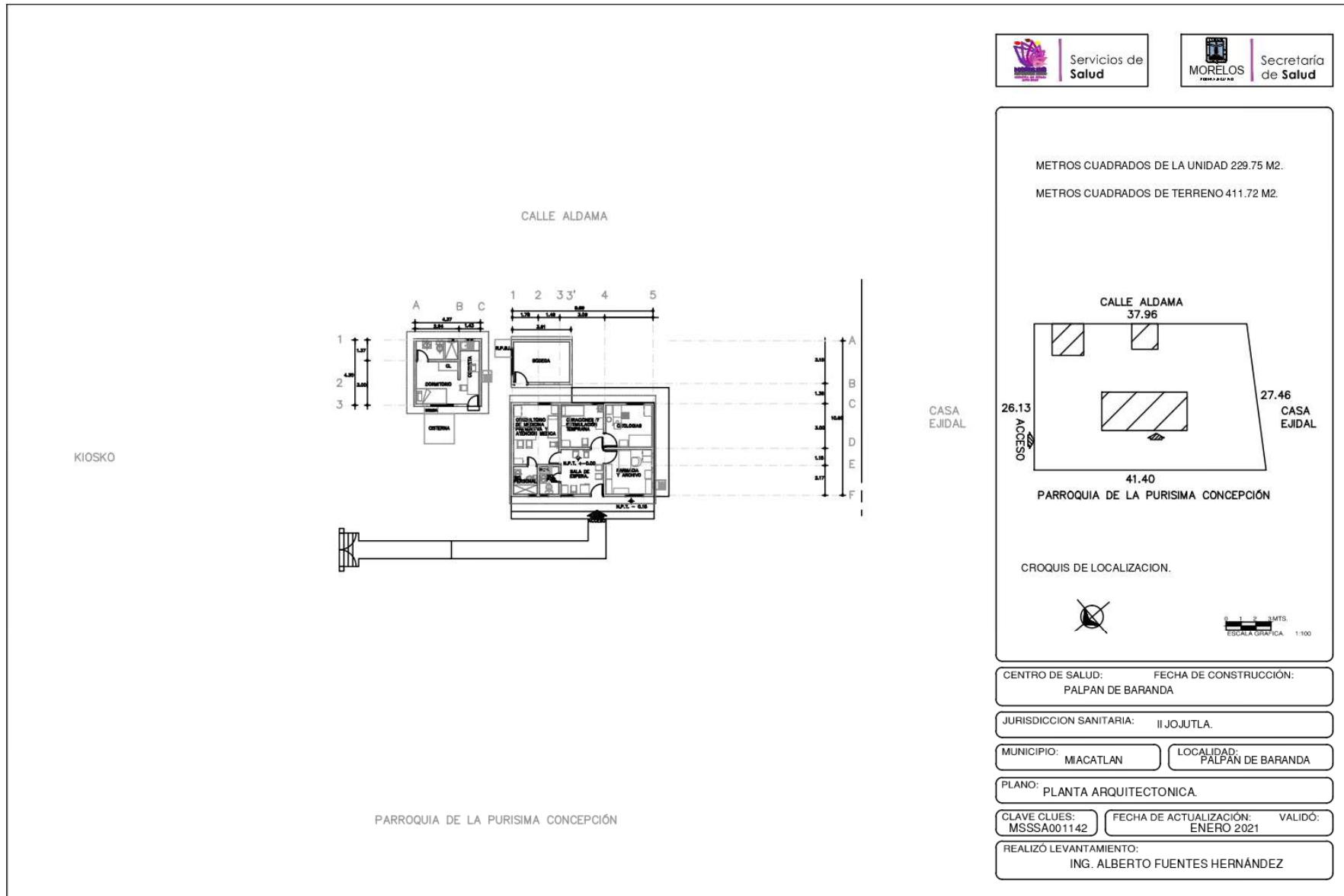
Fuente: Cubos dinámicos de información DGIS, 2022. Subsistema de Prestación de Servicios 2022\*, Subsistema de Información de Equipamiento, Recursos Humanos e Infraestructura para la Atención a la Salud (SINERHIAS) 2022\*





SERVICIOS  
DE SALUD

# PLANO ARQUITECTÓNICO



Fuente: Departamento de Obras, Conservación y Mantenimiento, SSM



## C.S LA TOMA



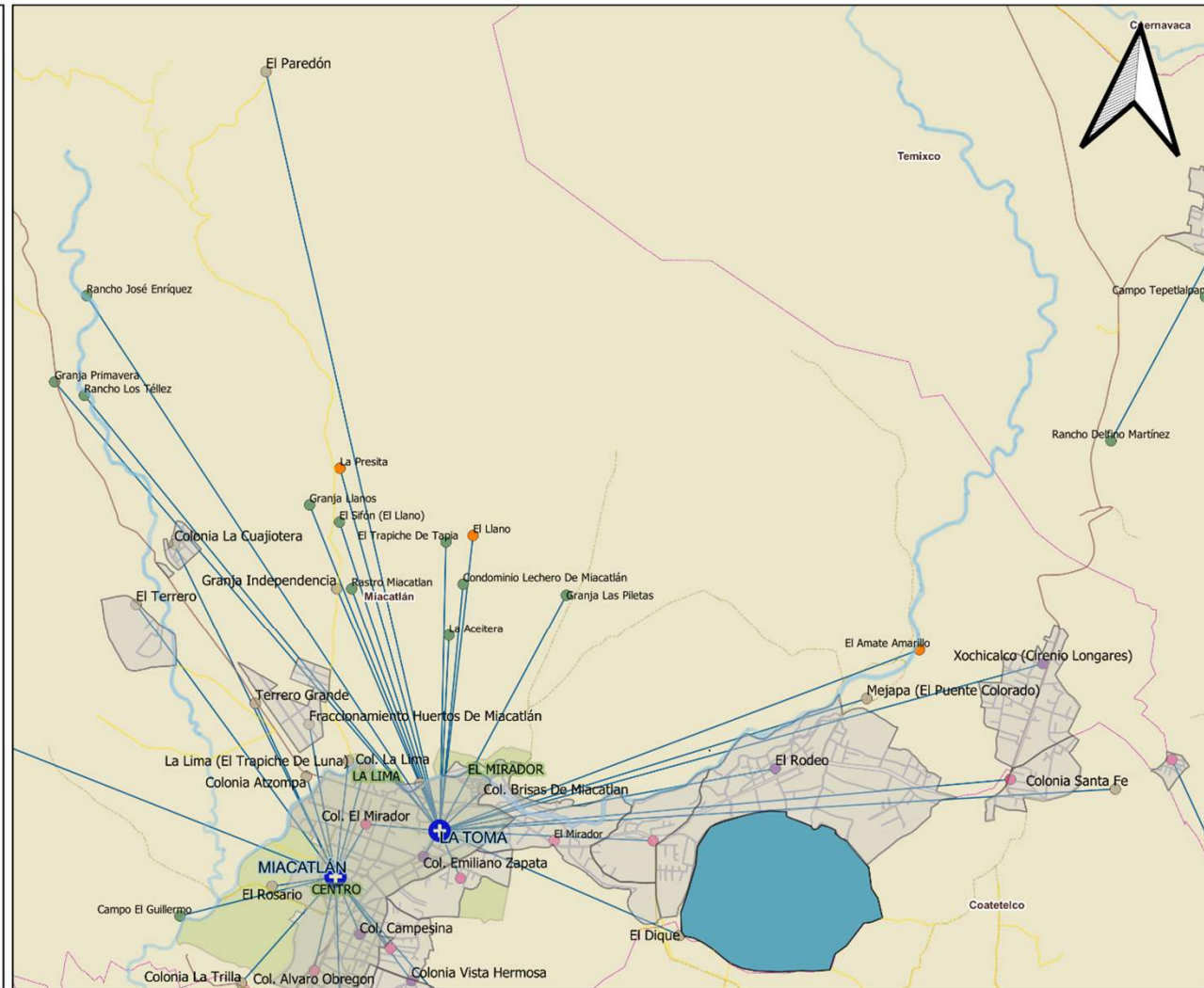
SERVICIOS  
DE SALUD

**UNIDAD MEDICA  
"LA TOMA"**  
**CLUES: MSSSA00**  
**HOSP. REFERENCIA: 2151**  
**"H.G. TETECALA"**

**LOCALIDAD SEDE:**  
**MIACATLÁN**  
**MUNICIPIO:**  
**MIACATLÁN**  
**JURISDICCIÓN SANITARIA**  
**NUMERO I "CUERNAVACA"**

### LEYENDA:

-  HOSPITAL GENERAL
-  HOSPITAL COMUNITARIO
-  Hospital de la Mujer
-  Centros de Salud
-  Rios
-  Colindancia Estatal
-  Caminos
-  carreteras
-  TerraceriasMor\_5mil
-  Autopista
-  Cuerpos de Agua
-  Red de Referencia
-  División Municipal
-  División Jurisdiccional





# POBLACIÓN POR ÁREA DE INFLUENCIA 2023



<b>CLUES:</b>	MSSSA002151	<b>NOMBRE CLUES:</b>	LA TOMA	
<b>MUNICIPIO:</b>	MIACATLAN	<b>LOCALIDAD SEDE:</b>	LA TOMA	
<b>TIPOLOGIA:</b>	URBANO DE 01 NÚCLEO BÁSICO	<b>HOSPITAL DE REFERENCIA:</b>	HG DE TETECALA	
CLAVE LOCALIDAD	NOMBRE DE LA LOCALIDAD	COLONIA	POBLACIÓN TOTAL	POBLACIÓN SSM
0001	Miacatlán	BRISAS DE MIACATLAN	56	48
0001	Miacatlán	EL MIRADOR	225	191
0001	Miacatlán	EMILIANO ZAPATA	794	676
0002	Atzompa	-	71	59
0003	Xochicalco (Cirenio Longares)	-	1,094	932
0007	El Paredón	-	23	19
0010	El Rodeo	-	1,556	1,324
0013	El Sifón (El Llano)	-	-	-
0020	Emiliano Zapata	-	578	492
0023	Los Linares	-	424	361
0026	El Trapiche de Tapia	-	-	-
0029	El Mirador	-	1,645	1,400
0035	Mejapa (El Puente Colorado)	-	72	61
0036	La Aceitera	-	-	-
0037	El Amate Amarillo	-	1	1
0040	Condominio Lechero de Miacatlán	-	-	-
0041	Granja Independencia	-	4	4
0042	Granja las Piletas	-	-	-
0043	Granja Llanos	-	-	-
0044	La Presita	-	1	1
0045	Rancho los Téllez	-	-	-
0050	Granja Primavera	-	-	-
0052	El Llano	-	1	1
0053	Rancho José Enríquez	-	-	-
0066	Rastro Miacatlan	-	-	-
0008	Colonia Santa Fe	-	22	18
0009	El Dique	-	5	5
0014	Xochicalco	-	626	533
<b>TOTAL POBLACIÓN</b>			<b>7,198</b>	<b>6,126</b>



# MORBILIDAD



Principales causas de Morbilidad en 2022				
Centro de Salud			La Toma	
CLUES			MSSSA002151	
No.	Diagnóstico	Casos	Porcentaje	Tasa
1	INFECCIONES RESPIRATORIAS AGUDAS J00-J06, J20, J21 EXCEPTO J02.0 Y J03.0	379	60.5%	62.4
2	INFECCIÓN DE VÍAS URINARIAS N30, N34, N39.0	66	10.5%	10.9
3	INFECCIONES INTESTINALES POR OTROS ORGANISMOS Y LAS MAL DEFINIDAS A04, A08-A09 EXCEPTO A08.0	35	5.6%	5.8
4	INTOXICACIÓN POR PICADURA DE ALACRÁN T63.2, X22	27	4.3%	4.4
5	CONJUNTIVITIS H10	17	2.7%	2.8
6	CANDIDIASIS UROGENITAL B37.3-B37.4	14	2.2%	2.3
7	MORDEDURAS POR PERRO W54	14	2.2%	2.3
8	VULVOVAGINITIS N76	14	2.2%	2.3
9	FARINGITIS Y AMIGDALITIS ESTREPTOCÓCICAS J02.0, J03.0	11	1.8%	1.8
10	ÚLCERAS, GASTRITIS Y DUODENITIS K25-K29	10	1.6%	1.6
Otros diagnósticos		39	6.2%	6.4
Total		626	100.0%	103.1

Fuente: Sistema Único de Información para la Vigilancia Epidemiológica (SUIVE), 2022. Consultado: Julio de 2022 Estudio de Regionalización Operativa 2022.

Nota: La tasa se calculó dividiendo el número de casos entre la población correspondiente a SSM 2022 por 1,000 habitantes.



# SISTEMA DE INFORMACIÓN EN SALUD



INDICADOR	C.S. LA TOMA (CLUES: MSSSA002151)				
	REPORTE SIS				
	2018	2019	2020	2021	2022
Total de Embarazadas 1era vez	77	62	35	31	44
Total de Embarazadas Adolescentes 1era vez.	19	10	9	9	9
Total de Pacientes Contrareferidos	2	1	52	63	0
Total de Pacientes de usuarios activos de MPF	122	111	127	1542	1745
Total de Pacientes Referidos	246	119	52	63	124
Total DM en control	0	5	7	5	5
Total DM en tratamiento	7	18	16	17	21
Total HTA en control	11	13	8	5	6
Total HTA en tratamiento	12	15	13	6	9

Fuente: Cubos Dinámicos. DGIS, Subsistema de Servicios Otorgados 2018-2022.



# INFRAESTRUCTURA, RECURSO HUMANO Y PRODUCTIVIDAD



**NOMBRE: LA TOMA**

**CLUES: MSSSA002151**

**JURISDICCIÓN: CUERNAVACA**

CONCEPTO	2022 *
<b>INFRAESTRUCTURA</b>	
<b>CONSULTORIOS</b>	3
<b>GENERALES</b>	2
<b>ESTOMATOLOGÍA</b>	1
<b>OTROS</b>	0
<b>RECURSO HUMANO</b>	
<b>MÉDICOS EN CONTACTO</b>	2
<b>GENERALES</b>	1
<b>ODONTÓLOGOS</b>	1
<b>MÉDICOS PASANTES</b>	1
<b>P.DE MEDICINA</b>	1
<b>P. DE ODONTOLOGÍA</b>	0

CONCEPTO	2022 *
<b>PERSONAL DE ENFERMERÍA</b>	3
<b>ENFERMERAS EN CONTACTO</b>	3
<b>ENFERMERAS OTRAS ACTIVIDADES</b>	0
<b>CONSULTA OTORGADA</b>	
<b>CONSULTA EXTERNA</b>	2,667
<b>CONSULTA GENERAL</b>	2,231
<b>CONSULTA ODONTOLÓGICA</b>	436
<b>INDICADORES DE PRODUCTIVIDAD 1/</b>	
<b>CONSULTA GENERAL POR MÉDICO GENERAL 2/</b>	8.9
<b>CONSULTA ODONTOLÓGICA 3/</b>	1.7

La información corresponde al cierre anual de 2022.

1/ Se consideran 252 días hábiles.

2/ Incluye consulta general y médicos generales.

3/ Incluye consulta odontológica.

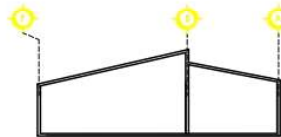
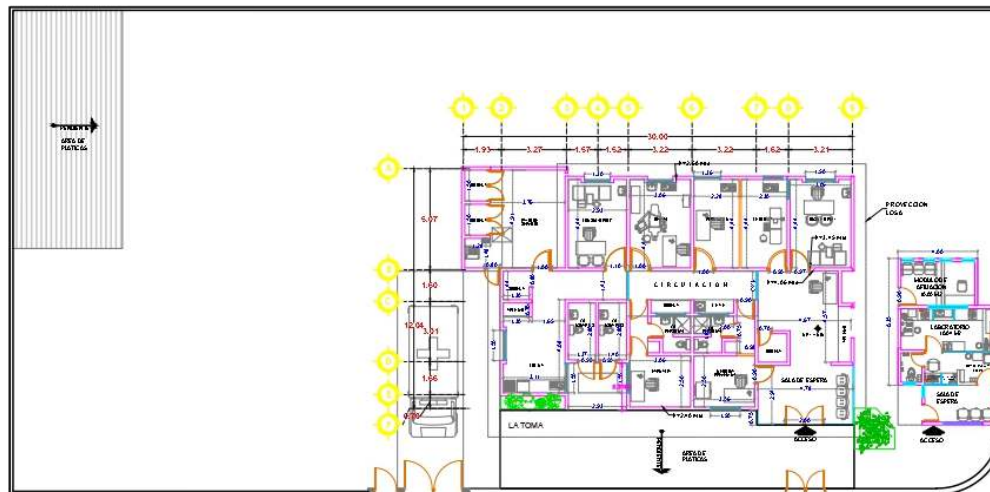
Fuente: Cubos dinámicos de información DGIS, 2022. Subsistema de Prestación de Servicios 2022\*, Subsistema de Información de Equipamiento, Recursos Humanos e Infraestructura para la Atención a la Salud (SINERHIAS) 2022\*






SERVICIOS  
DE SALUD

# PLANO ARQUITECTÓNICO



METROS CUADRADOS DE LA UNIDAD 217.36 M2.  
METROS CUADRADOS DE TERRENO 1120.54 M2.



CROQUIS DE LOCALIZACION.



0 1 2 3 MTS.  
ESCALA GRAFICA: 1:50

CENTRO DE SALUD: LA TOMA  
FECHA DE CONSTRUCCIÓN:

JURISDICCION SANITARIA: JURISDICCION I

MUNICIPIO: MIACATLÁN

LOCALIDAD: MIACATLÁN

PLANO: PLANTA ARQUITECTONICA.

CLAVE CLUES:  
MSSSA002151

FECHA DE ACTUALIZACIÓN:  
ABRIL 2022

VALIDO:

REALIZÓ LEVANTAMIENTO:

Fuente: Departamento de Obras, Conservación y Mantenimiento, SSM